









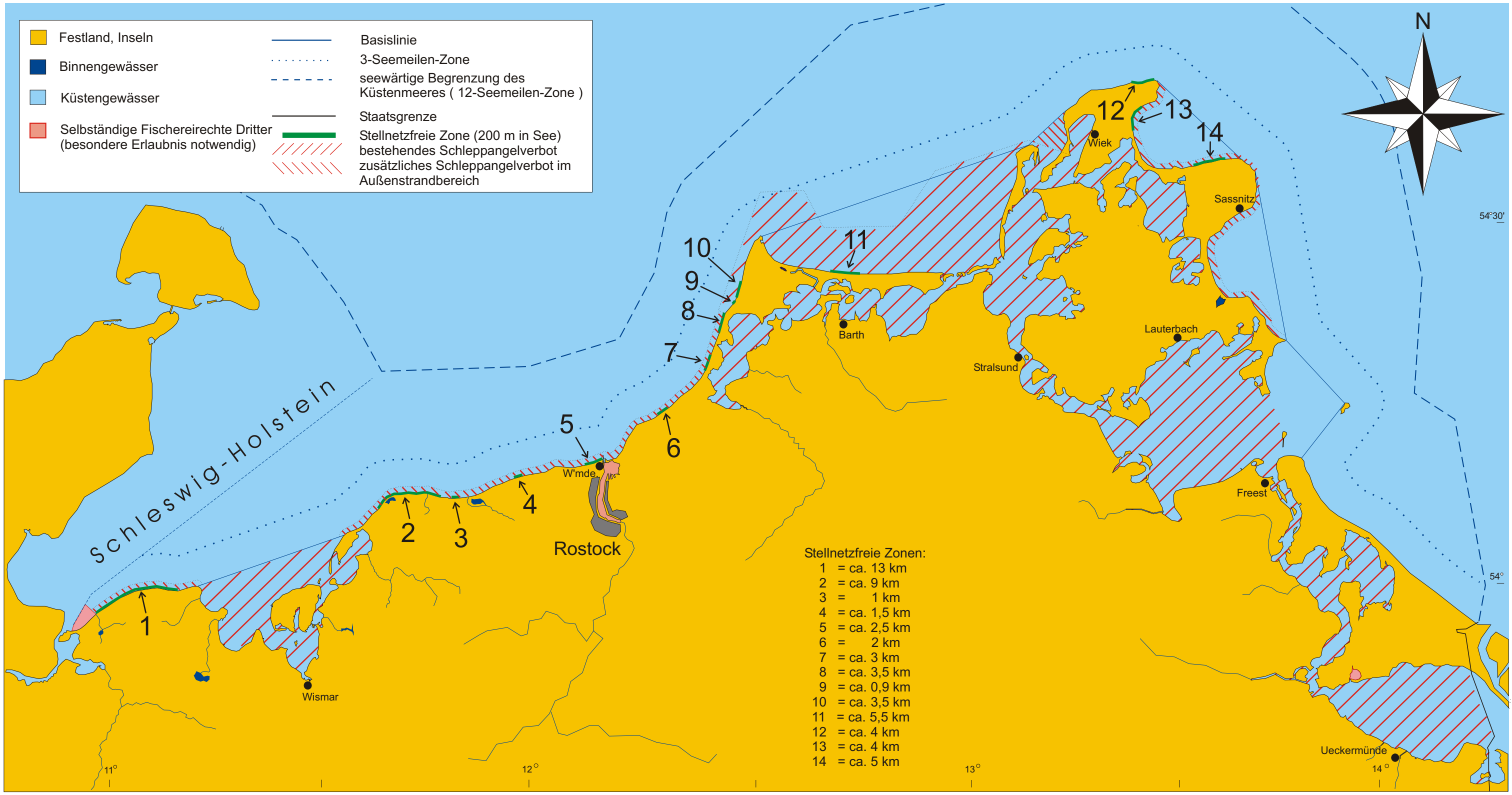
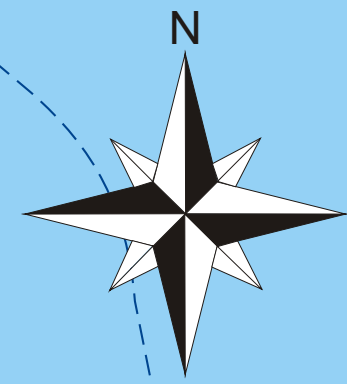
	Festland, Inseln		Basislinie
	Binnengewässer		3-Seemeilen-Zone
	Küstengewässer		seewärtige Begrenzung des Küstenmeeres (12-Seemeilen-Zone)
	Selbständige Fischereirechte Dritter (besondere Erlaubnis notwendig)		Staatsgrenze
			Stellnetzfreie Zone (200 m in See)
			bestehendes Schleppangelverbot
			zusätzliches Schleppangelverbot im Außenstrandbereich



- Stellnetzfreie Zonen:**
- 1 = ca. 13 km
 - 2 = ca. 9 km
 - 3 = 1 km
 - 4 = ca. 1,5 km
 - 5 = ca. 2,5 km
 - 6 = 2 km
 - 7 = ca. 3 km
 - 8 = ca. 3,5 km
 - 9 = ca. 0,9 km
 - 10 = ca. 3,5 km
 - 11 = ca. 5,5 km
 - 12 = ca. 4 km
 - 13 = ca. 4 km
 - 14 = ca. 5 km

Schleswig-Holstein

54°30'

54°

11°

12°

13°

14°